

Waldstraße 94 • 63128 Dietzenbach



### Von der A3 (West) kommend

Am Offenbacher Kreuz fahren Sie in Richtung Darmstadt/Egelsbach (A661) und nehmen gleich die nächste Ausfahrt Neu-Isenburg. Fahren Sie rechts in Richtung Heusenstamm/Dietzenbach. Biegen Sie an der Kreuzung im Wald rechts nach Dietzenbach (B459) ab. Auf der Hauptstraße (Vélizystraße) fahren Sie durch Dietzenbach durch und über das Ortsende hinaus weiter bis zur Abzweigung im Wald. Biegen Sie hier nach links ab zum Gewerbegebiet Nord (Waldstraße). Unser Training Center ist das erste Gebäude auf der rechten Seite.

### Von der A5 (Nord) kommend

Am Bad Homburger Kreuz in Richtung Offenbach/Egelsbach (A661). Nach dem Offenbacher Kreuz nehmen Sie die Ausfahrt Neu-Isenburg und fahren weiter wie oben beschrieben.

### Von der A5 (Süd) kommend

Am Frankfurter Kreuz auf die A3 in Richtung Würzburg. Nach 10 km am Offenbacher Kreuz fahren Sie in Richtung Darmstadt/Egelsbach (A661). Weiter wie oben beschrieben.

### Von der A3 (Ost) kommend

Ausfahrt Seligenstadt, Richtung Rodgau/Dietzenbach. Nach ca. 10 km biegen Sie an der Ampel rechts in Richtung Dietzenbach, Gewerbegebiet Nord (B459) ab. Die nächste Straße wieder rechts (Waldstraße). Unser Training Center befindet sich auf der rechten Seite.



### Hauptbahnhof Frankfurt

Mit der S-Bahn S2 fahren Sie bis zur Haltestelle Dietzenbach-Mitte. Hier steht Ihnen montags um 9.45 Uhr ein kostenloses Taxi-Shuttle zur Verfügung (ExperTeach-Schild hinter der Frontscheibe). Oder Sie nehmen ein Taxi (einen günstigen Tarif bietet der Fahrservice myCab, Ruf 06074 9141360, www.mycab-limousine.com, Fahrzeit ca. 5 Min).



### Flughafen Frankfurt

Mit der S8 oder S9 fahren Sie bis zur Haltestelle Ostendstraße und steigen dort in die S2 um. Weiter wie oben beschrieben.

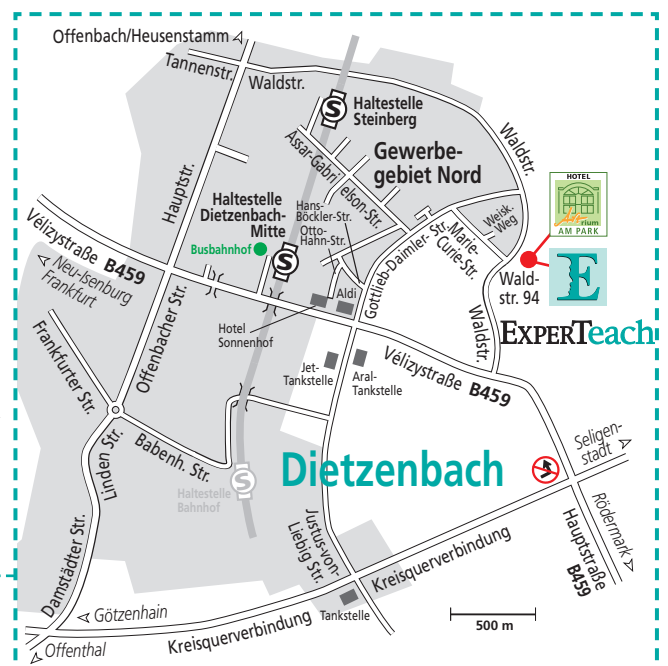
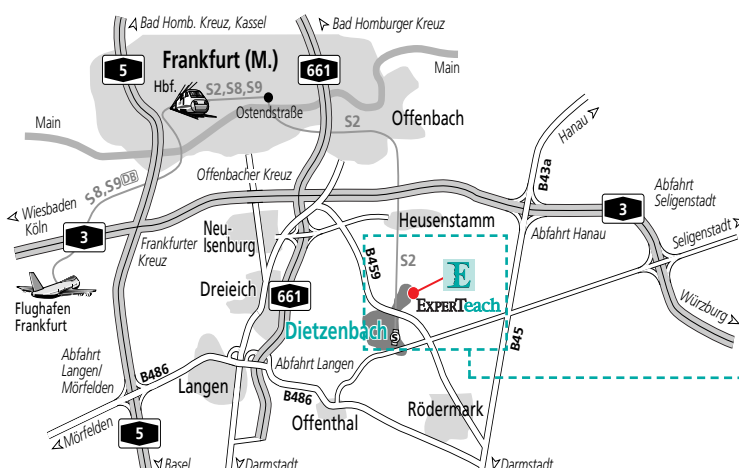
**Weitere Informationen zur Anreise mit öffentlichen Verkehrsmitteln**  
[www.bahn.de](http://www.bahn.de) • [www.rmv.de](http://www.rmv.de) • [www.kvgof.de/fahrplanauskunft.htm](http://www.kvgof.de/fahrplanauskunft.htm)

#### Routenplanung und Stadtplan

[www.routenplanung.de](http://www.routenplanung.de) • [www.map24.de](http://www.map24.de) • [www.stadtplan.net](http://www.stadtplan.net)

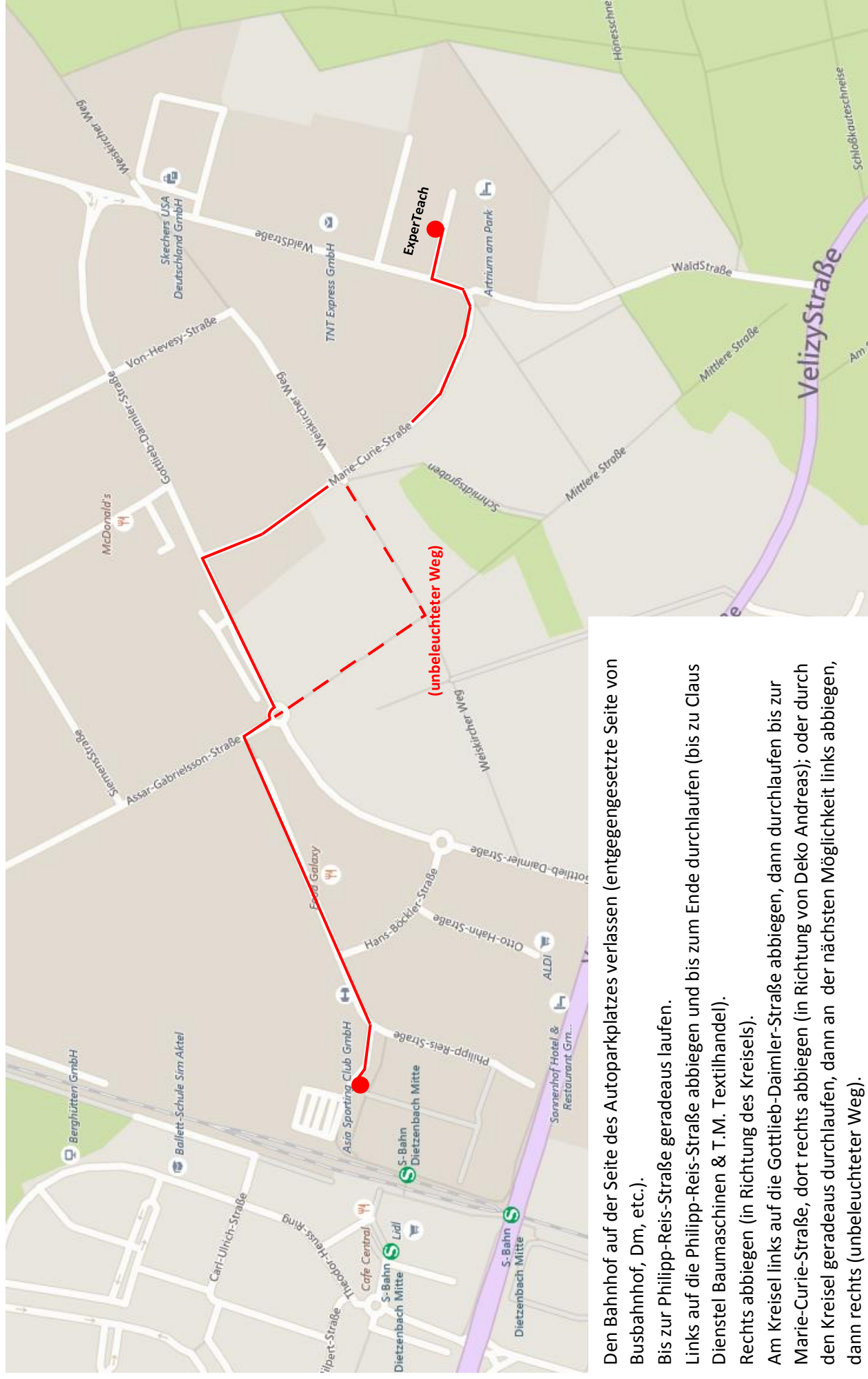


Es gibt Geschwindigkeitskontrollen im gesamten Stadtgebiet.



Stand März.2017

Fußweg: Bahnhof Dietzenbach Mitte → ExperTeach GmbH



- Den Bahnhof auf der Seite des Autoparkplatzes verlassen (entgegengesetzte Seite von Busbahnhof, Dm, etc.).
- Bis zur Philipp-Reis-Straße geradeaus laufen.
- Links auf die Philipp-Reis-Straße abbiegen und bis zum Ende durchlaufen (bis zu Claus Dienstel Baumaschinen & T.M. Textilhandel).
- Rechts abbiegen (in Richtung des Kreisels).
- Am Kreiseln links auf die Gottlieb-Daimler-Straße abbiegen, dann durchlaufen bis zur Marie-Curie-Straße, dort rechts abbiegen (in Richtung von Deko Andreas); oder durch den Kreiseln geradeaus durchlaufen, dann an der nächsten Möglichkeit links abbiegen, dann rechts (unbeleuchteter Weg).
- Die Marie-Curie-Straße bis zum roten Kran (Scholpp) durchlaufen und dann links auf die Waldstraße abbiegen.